


GEZ	KARTA ADRESOWA ZABYTKU NIERUCHOMEGO		3. Miejscowość KOBIELICE
1. Nazwa KRZYŻ KAMIENNY		2. Czas powstania 1887 r.	
8. Fotografia z opisem wskazującym orientację albo mapa z zaznaczonym stanowiskiem archeologicznym			4. Adres Skrzyżowanie ul. Pszczyńskiej i ul. Leśnej
			5. Przynależność administracyjna Województwo śląskie Powiat pszczyński Gmina Suszec
<p data-bbox="994 1445 1525 1511">Widok od strony południowo-zachodniej z ul. Pszczyńskiej.</p>			6. Formy ochrony Wpis do miejscowego planu zagospodarowania przestrzennego UCHWAŁA NR XXX/58/264/2005 Z dnia 31 sierpnia 2005 r.
			7. Opracowanie karty (autor, data i podpis) Agnieszka Król Patrik Sobota 26.07.2012 r.

GEZ

KARTA ADRESOWA ZABYTKU NIERUCHOMEGO

3. Miejscowość
KOBIELICE

1. Nazwa
KRZYŻ KAMIENNY

2. Czas powstania
1887 r.

8. Fotografia z opisem wskazującym orientację albo mapa z zaznaczonym stanowiskiem archeologicznym



4. Adres
ul. Wiejska

5. Przynależność administracyjna

Województwo **śląskie**

Powiat **pszczyński**

Gmina **Suszec**

6. Formy ochrony

Wpis do miejscowego planu zagospodarowania przestrzennego UCHWAŁA NR XXXII/57/263/2005 z dnia 31 sierpnia 2005 r.

7. Opracowanie karty (autor, data i podpis)

Agnieszka Król

Patryk Sobota

26.07.2012 r.

Widok krzyża od strony południowo-zachodniej z ul. Wiejskiej.

GEZ

KARTA ADRESOWA ZABYTKU NIERUCHOMEGO

3. Miejscowość
KOBIELICE

1. Nazwa
KRZYŻ KAMIENNY

2. Czas powstania
XIX w.

8. Fotografia z opisem wskazującym orientację albo mapa z zaznaczonym stanowiskiem archeologicznym



4. Adres
Skrzyżowanie
ul. Jana Pawła II i ul. Pańskiej

5. Przynależność administracyjna

Województwo **śląskie**

Powiat **pszczyński**

Gmina **Suszec**

6. Formy ochrony

Wpis do miejscowego planu
zagospodarowania przestrzennego
UCHWAŁA NR XXXII/57/263/2005
Z dnia 31 sierpnia 2005 r.

7. Opracowanie karty (autor, data i podpis)

Agnieszka Król

Patryk Sobota

26.07.2012 r.

Widok krzyża od strony północno-zachodniej
z ul. Jana Pawła II.

GEZ

KARTA ADRESOWA ZABYTKU NIERUCHOMEGO

3. Miejscowość
KOBIELICE

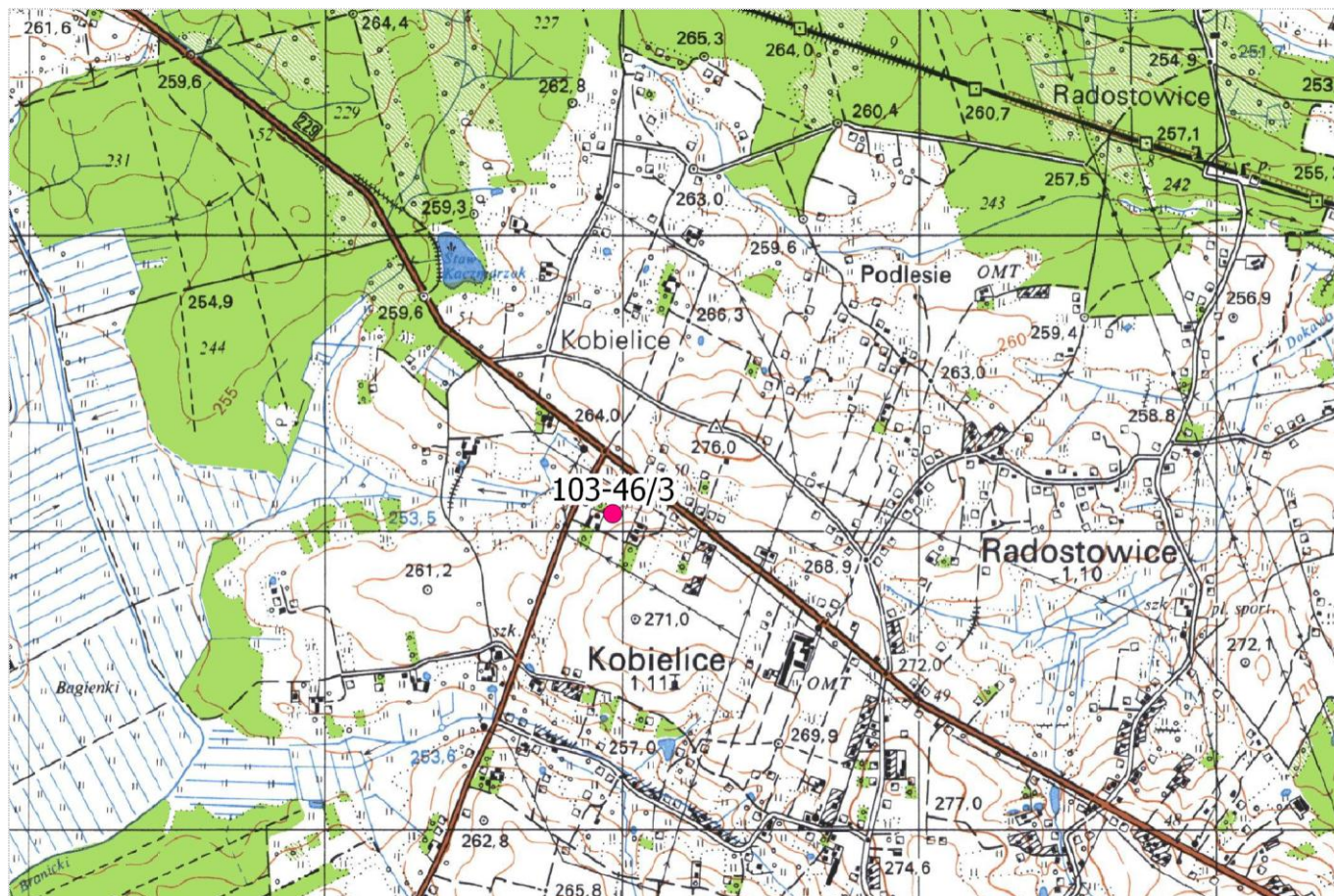
1. Nazwa

STANOWISKO ARCHEOLOGICZNE AZP 103-46/3

2. Czas powstania

PÓŹNE ŚREDNIOWIECZE
CZASY NOWOŻYTNE

8. Fotografia z opisem wskazującym orientację albo mapa z zaznaczonym stanowiskiem archeologicznym



4. Adres

5. Przynależność administracyjna

Województwo śląskie

Powiat pszczyński

Gmina Suszec

6. Formy ochrony

7. Opracowanie karty (autor, data i podpis)

Agnieszka Król

Patryk Sobota

27.07.2012 r.

Wycinek mapy topograficznej w skali 1:25 000 Układ 1965 Strefa V

Godło arkusza: 531.43

Nazwa godła: Tychy-Kobiór

GEZ

KARTA ADRESOWA ZABYTKU NIERUCHOMEGO

3. Miejscowość
KOBIELICE

1. Nazwa

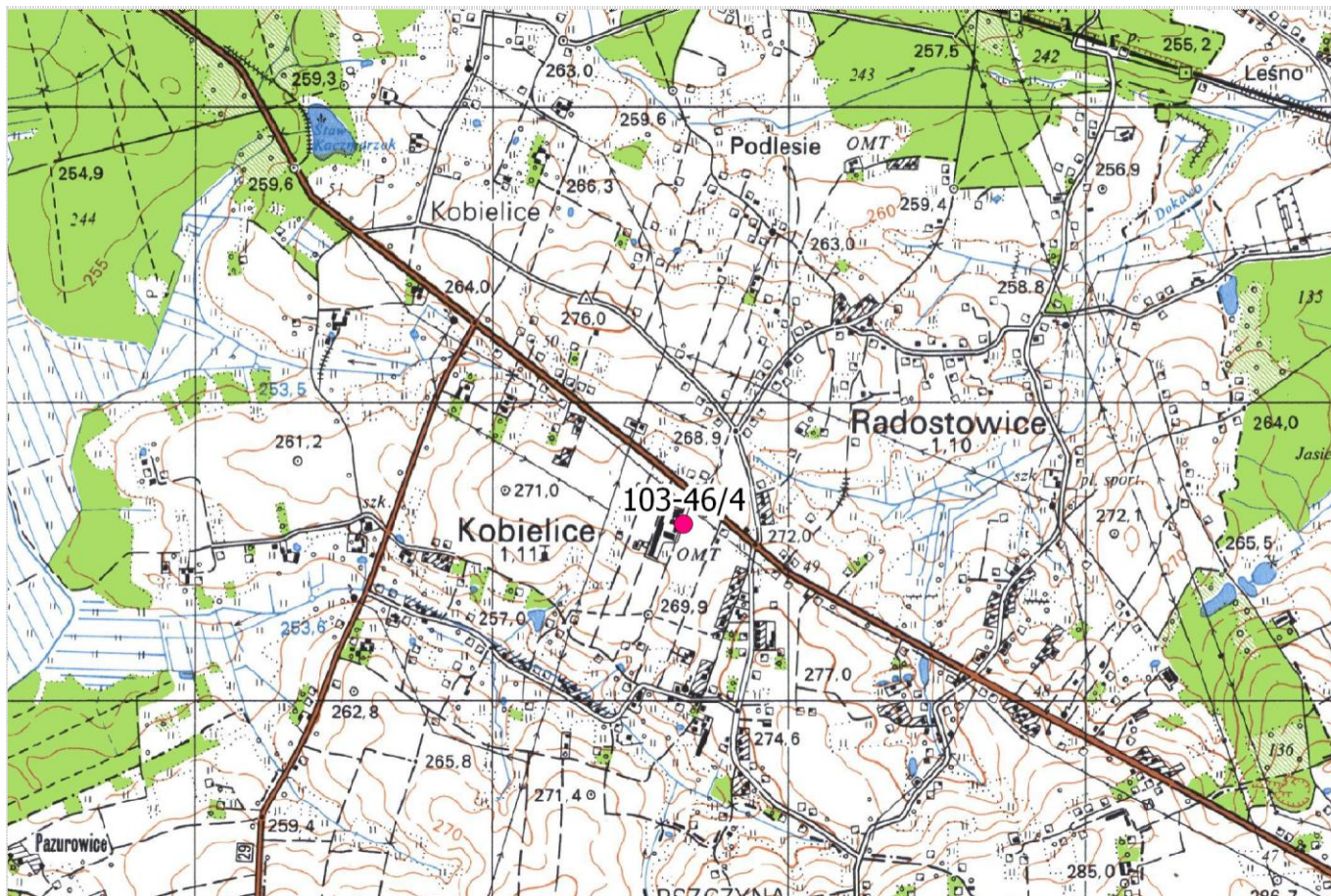
STANOWISKO ARCHEOLOGICZNE AZP 103-46/4

2. Czas powstania

CZASY NOWOŻYTNE

8. Fotografia z opisem wskazującym orientację albo mapa z zaznaczonym stanowiskiem archeologicznym

4. Adres



5. Przynależność administracyjna

Województwo śląskie

Powiat pszczyński

Gmina Suszec

6. Formy ochrony

7. Opracowanie karty (autor, data i podpis)

Agnieszka Król

Patryk Sobota

27.07.2012 r.

Wycinek mapy topograficznej w skali 1:25 000 Układ 1965 Strefa V

Godło arkusza: 531.43

Nazwa godła: Tychy-Kobiór

GEZ

KARTA ADRESOWA ZABYTKU NIERUCHOMEGO

3. Miejscowość
KOBIELICE

1. Nazwa

SZKOŁA EWANGELICKA, ob. ewangelicki dom parafialny

2. Czas powstania

1901 r.

8. Fotografia z opisem wskazującym orientację albo mapa z zaznaczonym stanowiskiem archeologicznym



Widok fasady wschodniej z ul. Spacerowej.

4. Adres

ul. Spacerowa

5. Przynależność administracyjna

Województwo **śląskie**

Powiat **pszczyński**

Gmina **Suszec**

6. Formy ochrony

Wpis do miejscowego planu zagospodarowania przestrzennego UCHWAŁA NR XXXII/57/263/2005 z dnia 31 sierpnia 2005

7. Opracowanie karty (autor, data i podpis)

Agnieszka Król

Patryk Sobota

26.07.2012 r.

GEZ

KARTA ADRESOWA ZABYTKU NIERUCHOMEGO

3. Miejscowość

KOBIELICE

1. Nazwa

FIGURA PRZYDROŻNA ŚW. JANA NEPOMUCENA

2. Czas powstania

XIX w.

8. Fotografia z opisem wskazującym orientację albo mapa z zaznaczonym stanowiskiem archeologicznym



4. Adres

ul. Jana Pawła II

5. Przynależność administracyjna

Województwo **śląskie**

Powiat **pszczyński**

Gmina **Suszec**

6. Formy ochrony

Wpis do rejestru zabytków województwa śląskiego nr rejestru B/322/72.

Wpis do miejscowego planu zagospodarowania przestrzennego UCHWAŁA NR XXXII/57/263/2005 z dnia 31 sierpnia 2005 r.

7. Opracowanie karty (autor, data i podpis)

Agnieszka Król

Patryk Sobota

26.07.2012 r.

Widok figury od strony wschodniej
z ul. Jana Pawła II.