



GEZ	KARTA ADRESOWA ZABYTKU NIERUCHOMEGO		3. Miejscowość MIZERÓW
1. Nazwa BUDYNEK MIESZKALNY w folwarku "ŚREDNI DWÓR"		2. Czas powstania poł. XIX w.	
8. Fotografia z opisem wskazującym orientację albo mapa z zaznaczonym stanowiskiem archeologicznym 			4. Adres ul. Wyzwolenia 336
			5. Przynależność administracyjna Województwo śląskie Powiat pszczyński Gmina Suszec
			6. Formy ochrony
Widok budynku od strony południowo-zachodniej .			7. Opracowanie karty (autor, data i podpis) Agnieszka Król Patrik Sobota 26.07.2012 r.

GEZ	KARTA ADRESOWA ZABYTKU NIERUCHOMEGO		3. Miejscowość MIZERÓW
1. Nazwa BUDYNEK MIESZKALNY w folwarku "ŚREDNI DWÓR"		2. Czas powstania poł. XIX w.	
8. Fotografia z opisem wskazującym orientację albo mapa z zaznaczonym stanowiskiem archeologicznym			4. Adres ul. Wyzwolenia 338
			5. Przynależność administracyjna Województwo śląskie Powiat pszczyński Gmina Suszec
Widok budynku od strony południowo-wschodniej.			6. Formy ochrony
			7. Opracowanie karty (autor, data i podpis) Agnieszka Król Patrik Sobota 26.07.2012 r.

GEZ

KARTA ADRESOWA ZABYTKU NIERUCHOMEGO

3. Miejscowość
MIZERÓW

1. Nazwa
DWÓR tzw. „ZARZĄDZÓWKA”

2. Czas powstania
1806 r.

8. Fotografia z opisem wskazującym orientację albo mapa z zaznaczonym stanowiskiem archeologicznym



4. Adres
ul. Lipki 2 (dawna ul. Zamkowa 8)

5. Przynależność administracyjna

Województwo **śląskie**

Powiat **pszczyński**

Gmina **Suszec**

6. Formy ochrony

Wpis do rejestru zabytków województwa śląskiego nr rejestru A/451/65 z dnia 14.12.1965 r.

Wpis do miejscowego planu zagospodarowania przestrzennego UCHWAŁA NR XI/82/94/2011 z dnia 29 września 2011 r.

7. Opracowanie karty (autor, data i podpis)

Agnieszka Król

Patryk Sobota

26.07.2012 r.

Fasada wschodnia dworu widziana z dziedzińca.

GEZ

KARTA ADRESOWA ZABYTKU NIERUCHOMEGO

3. Miejscowość
MIZERÓW

1. Nazwa
KAPLICZKA SŁUPOWA

2. Czas powstania
pocz. XX w.

8. Fotografia z opisem wskazującym orientację albo mapa z zaznaczonym stanowiskiem archeologicznym



4. Adres
ul. Wyzwolenia 397

5. Przynależność administracyjna

Województwo **śląskie**

Powiat **pszczyński**

Gmina **Suszec**

6. Formy ochrony
Wpis do miejscowego planu zagospodarowania przestrzennego
UCHWAŁA NR XI/82/94/2011
z dnia 29 września 2011 r.

7. Opracowanie karty (autor, data i podpis)

Agnieszka Król

Patryk Sobota

26.07.2012 r.

Widok kapliczki od strony wschodniej
z ul. Wyzwolenia.

GEZ	KARTA ADRESOWA ZABYTKU NIERUCHOMEGO		3. Miejscowość MIZERÓW
1. Nazwa KARCZMA, ob. dom		2. Czas powstania XIX w.	4. Adres ul. Wyzwolenia 268
8. Fotografia z opisem wskazującym orientację albo mapa z zaznaczonym stanowiskiem archeologicznym 			5. Przynależność administracyjna Województwo śląskie Powiat pszczyński Gmina Suszec
Fasada południowa budynku widziana z ul. Wyzwolenia.			6. Formy ochrony Wpis do miejscowego planu zagospodarowania przestrzennego UCHWAŁA NR XI/82/94/2011 z dnia 29 września 2011 r.
			7. Opracowanie karty (autor, data i podpis) Agnieszka Król Patrik Sobota 26.07.2012 r.

GEZ

KARTA ADRESOWA ZABYTKU NIERUCHOMEGO

3. Miejscowość
MIZERÓW

1. Nazwa
KRZYŻ KAMIENNY

2. Czas powstania
1853 r.

8. Fotografia z opisem wskazującym orientację albo mapa z zaznaczonym stanowiskiem archeologicznym



4. Adres
ul. Wyzwolenia

5. Przynależność administracyjna

Województwo **śląskie**

Powiat **pszczyński**

Gmina **Suszec**

6. Formy ochrony

Wpis do miejscowego planu zagospodarowania przestrzennego
UCHWAŁA NR XI/92/94/2011
z dnia 29 września 2011 r.

7. Opracowanie karty (autor, data i podpis)

Agnieszka Król

Patryk Sobota

26.07.2012 r.

Widok krzyża od strony południowej
z ul. Wyzwolenia.

GEZ

KARTA ADRESOWA ZABYTKU NIERUCHOMEGO

3. Miejscowość
MIZERÓW

1. Nazwa
KRZYŻ KAMIENNY

2. Czas powstania
1884 r.

8. Fotografia z opisem wskazującym orientację albo mapa z zaznaczonym stanowiskiem archeologicznym



4. Adres
ul. Mleczna

5. Przynależność administracyjna

Województwo śląskie

Powiat pszczyński

Gmina Suszec

6. Formy ochrony

Wpis do miejscowego planu zagospodarowania przestrzennego UCHWAŁA NR XI/82/94 z dnia 29 września 2011 r.

7. Opracowanie karty (autor, data i podpis)

Agnieszka Król

Patryk Sobota

26.07.2012 r.

Krzyż widziany od strony południowo-zachodniej z ul. Mlecznej.

GEZ	KARTA ADRESOWA ZABYTKU NIERUCHOMEGO		3. Miejscowość MIZERÓW
1. Nazwa OBORA w folwarku „KONRADÓW”		2. Czas powstania XIX w.	
8. Fotografia z opisem wskazującym orientację albo mapa z zaznaczonym stanowiskiem archeologicznym 			4. Adres ul. Hetmaniok 10
			5. Przynależność administracyjna Województwo śląskie Powiat pszczyński Gmina Suszec
			6. Formy ochrony
			7. Opracowanie karty (autor, data i podpis) Agnieszka Król Patrik Sobota 26.07.2012 r.

Widok budynku od strony północno-wschodniej.

GEZ

KARTA ADRESOWA ZABYTKU NIERUCHOMEGO

3. Miejscowość
MIZERÓW

1. Nazwa
OFICYNA DWORSKA

2. Czas powstania
1876 r.

8. Fotografia z opisem wskazującym orientację albo mapa z zaznaczonym stanowiskiem archeologicznym



4. Adres
ul. Lipki 4 (dawna ul. Zamkowa 8a)

5. Przynależność administracyjna

Województwo **śląskie**

Powiat **pszczyński**

Gmina **Suszec**

6. Formy ochrony

Wpis do rejestru zabytków województwa śląskiego nr rejestru A/525/65 z dnia 14.12.1965 r.

Wpis do miejscowego planu zagospodarowania przestrzennego UCHWAŁA NR XI/82/94/2011 z dnia 29 września 2011 r.

7. Opracowanie karty (autor, data i podpis)

Agnieszka Król

Patryk Sobota

26.07.2012 r.

Budynek oficyny widziany od strony południowo-wschodniej.

GEZ

KARTA ADRESOWA ZABYTKU NIERUCHOMEGO

3. Miejscowość
MIZERÓW

1. Nazwa
SPICHLERZ

2. Czas powstania
1876 r.

8. Fotografia z opisem wskazującym orientację albo mapa z zaznaczonym stanowiskiem archeologicznym



Fasada południowo-wschodnia spichlerza widziana z drogi.

4. Adres
ul. Lipki 2 (dawna ul. Zamkowa 8)

5. Przynależność administracyjna

Województwo **śląskie**

Powiat **pszczyński**

Gmina **Suszec**

6. Formy ochrony

Wpis do rejestru zabytków
województwa śląskiego
nr rejestru A/453/65 z dnia 14.12.1965 r.

Wpis do miejscowego planu
zagospodarowania przestrzennego
UCHWAŁA NR XI/82/94/2011
z dnia 29 września 2011 r.

7. Opracowanie karty (autor, data i podpis)

Agnieszka Król

Patryk Sobota

26.07.2012 r.

GEZ

KARTA ADRESOWA ZABYTKU NIERUCHOMEGO

3. Miejscowość

MIZERÓW

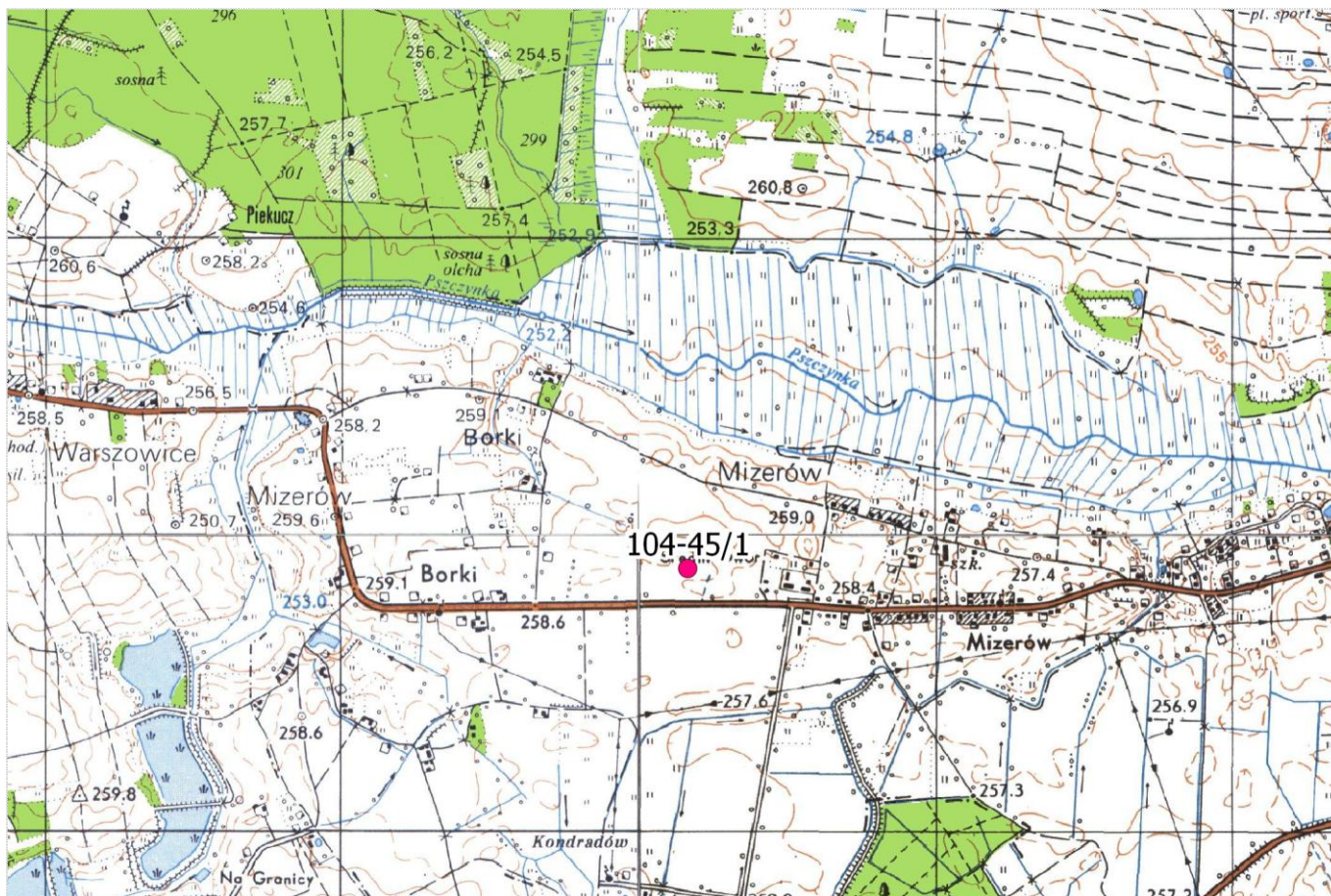
1. Nazwa

STANOWISKO ARCHEOLOGICZNE AZP 104-45/1

2. Czas powstania

CZASY NOWOŻYTNE

8. Fotografia z opisem wskazującym orientację albo mapa z zaznaczonym stanowiskiem archeologicznym



4. Adres

5. Przynależność administracyjna

Województwo śląskie

Powiat pszczyński

Gmina Suszec

6. Formy ochrony

Wpis do miejscowego planu zagospodarowania przestrzennego
UCHWAŁA NR XI/82/94/2011
z dnia 29 września 2011 r.

Wycinek mapy topograficznej w skali 1:25 000 Układ 1965 Strefa V

Godło arkusza: 541.21

Nazwa godła: Puszczyna

7. Opracowanie karty (autor, data i podpis)

Agnieszka Król

Patryk Sobota

27.07.2012 r.

GEZ

KARTA ADRESOWA ZABYTKU NIERUCHOMEGO

3. Miejscowość

MIZERÓW

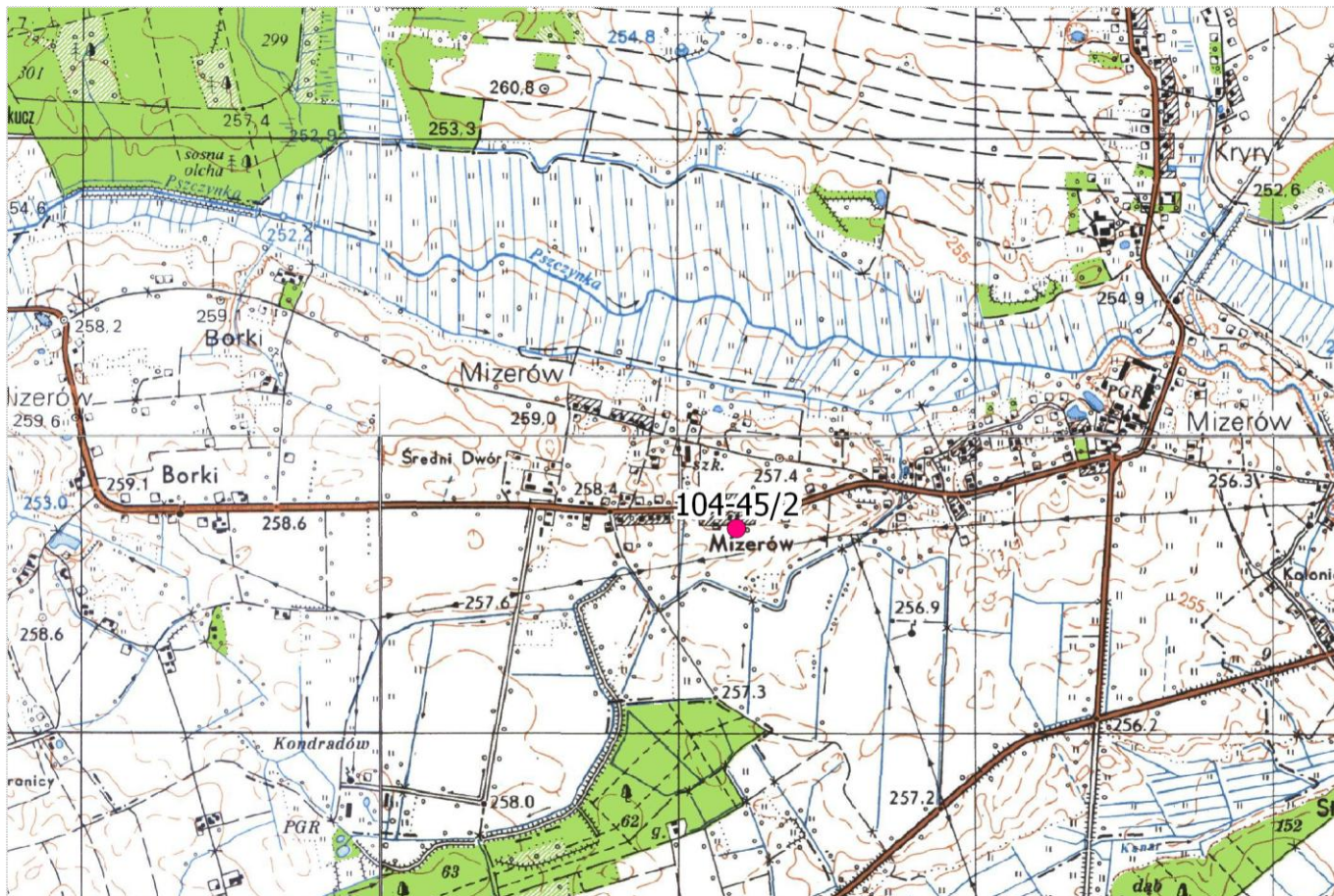
1. Nazwa

STANOWISKO ARCHEOLOGICZNE AZP 104-45/2

2. Czas powstania

PÓŹNE ŚREDNIOWIECZE
CZASY NOWOŻYTNE

8. Fotografia z opisem wskazującym orientację albo mapa z zaznaczonym stanowiskiem archeologicznym



4. Adres

5. Przynależność administracyjna

Województwo śląskie

Powiat pszczyński

Gmina Suszec

6. Formy ochrony

Wpis do miejscowego planu
zagospodarowania przestrzennego
UCHWAŁA NR XI/82/94/2011
z dnia 29 września 2011 r.

Wycinek mapy topograficznej w skali 1:25 000 Układ 1965 Strefa V

Godło arkusza: 541.21

Nazwa godła: Piszczyna

7. Opracowanie karty (autor, data i podpis)

Agnieszka Król

Patryk Sobota

27.07.2012 r.