

GEZ

KARTA ADRESOWA ZABYTKU NIERUCHOMEGO

3. Miejscowość

RADOSTOWICE

1. Nazwa

KRZYŻ KAMIENNY

2. Czas powstania

XIX/XX w.

8. Fotografia z opisem wskazującym orientację albo mapa z zaznaczonym stanowiskiem archeologicznym



4. Adres

Skrzyżowanie
ul. Pszczyńskiej i ul. Dworcowej

5. Przynależność administracyjna

Województwo **śląskie**

Powiat **pszczyński**

Gmina **Suszec**

6. Formy ochrony

Wpis do miejscowego planu
zagospodarowania przestrzennego
UCHWAŁA NR XXXII/62/268/2005
z dnia 31 sierpnia 2005 r.

7. Opracowanie karty (autor, data i podpis)

Agnieszka Król

Patryk Sobota

26.07.2012 r.

Widok krzyża od strony południowej
ul. Pszczyńskiej.

GEZ	KARTA ADRESOWA ZABYTKU NIERUCHOMEGO		3. Miejscowość RADOSTOWICE
1. Nazwa LEŚNICZÓWKA		2. Czas powstania 1885 r.	
8. Fotografia z opisem wskazującym orientację albo mapa z zaznaczonym stanowiskiem archeologicznym 			4. Adres ul. Dworcowa 140
			5. Przynależność administracyjna Województwo śląskie Powiat pszczyński Gmina Suszec
			6. Formy ochrony
Widok budynku od strony południowo-zachodniej z drogi.			7. Opracowanie karty (autor, data i podpis) Agnieszka Król Patryk Sobota 26.07.2012 r.

GEZ

KARTA ADRESOWA ZABYTKU NIERUCHOMEGO

3. Miejscowość
RADOSTOWICE

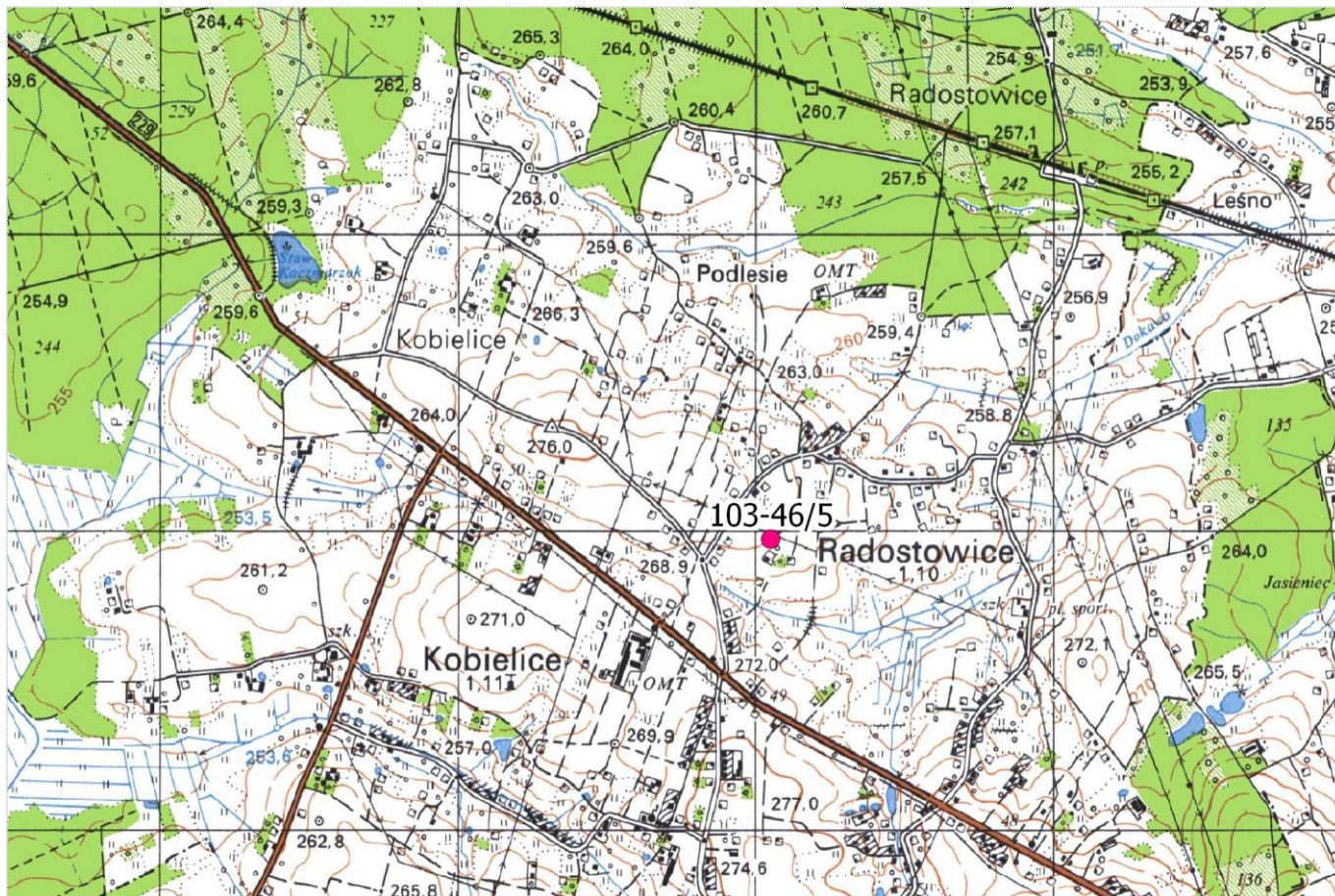
1. Nazwa

STANOWISKO ARCHEOLOGICZNE AZP 103-46/5

2. Czas powstania

CZASY NOWOŻYTNE

8. Fotografia z opisem wskazującym orientację albo mapa z zaznaczonym stanowiskiem archeologicznym



4. Adres

5. Przynależność administracyjna

Województwo śląskie

Powiat pszczyński

Gmina Suszec

6. Formy ochrony

7. Opracowanie karty (autor, data i podpis)

Agnieszka Król

Patryk Sobota

27.07.2012 r.

Wycinek mapy topograficznej w skali 1:25 000 Układ 1965 Strefa V

Godło arkusza: 531.43

Nazwa godła: Tychy-Kobiór

GEZ

KARTA ADRESOWA ZABYTKU NIERUCHOMEGO

3. Miejscowość
RADOSTOWICE

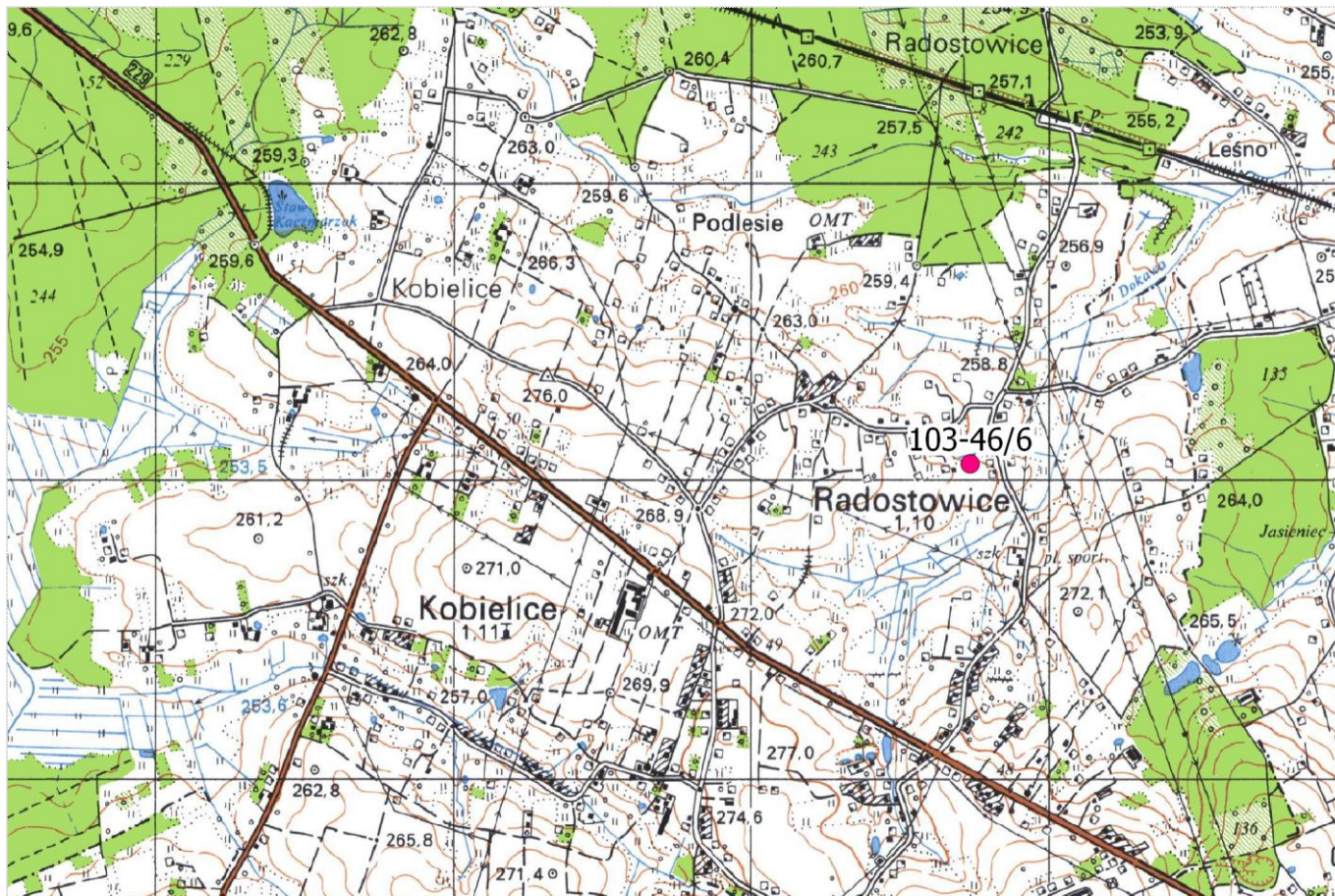
1. Nazwa

STANOWISKO ARCHEOLOGICZNE AZP 103-46/6

2. Czas powstania

CZASY NOWOŻYTNE

8. Fotografia z opisem wskazującym orientację albo mapa z zaznaczonym stanowiskiem archeologicznym



4. Adres

5. Przynależność administracyjna

Województwo śląskie

Powiat pszczyński

Gmina Suszec

6. Formy ochrony

7. Opracowanie karty (autor, data i podpis)

Agnieszka Król

Patryk Sobota

27.07.2012 r.

Wycinek mapy topograficznej w skali 1:25 000 Układ 1965 Strefa V
Godło arkusza: 531.43
Nazwa godła: Tychy-Kobiór

GEZ

KARTA ADRESOWA ZABYTKU NIERUCHOMEGO

3. Miejscowość
RADOSTOWICE

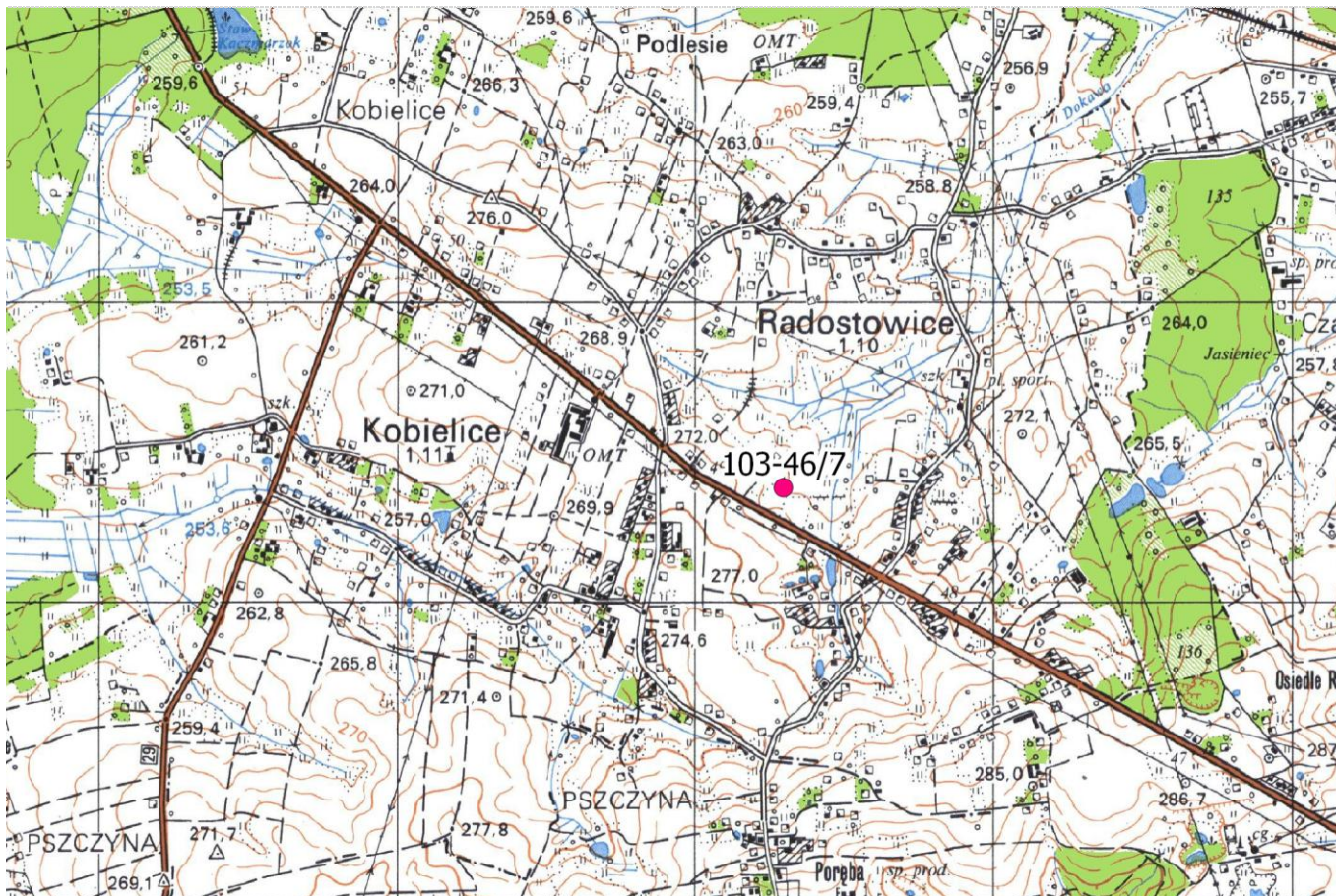
1. Nazwa

STANOWISKO ARCHEOLOGICZNE AZP 103-46/7

2. Czas powstania

PÓŹNE ŚREDNIOWIECZE
CZASY NOWOŻYTNE

8. Fotografia z opisem wskazującym orientację albo mapa z zaznaczonym stanowiskiem archeologicznym



4. Adres

5. Przynależność administracyjna

Województwo śląskie

Powiat pszczyński

Gmina Suszec

6. Formy ochrony

7. Opracowanie karty (autor, data i podpis)

Agnieszka Król

Patryk Sobota

27.07.2012 r.

Wycinek mapy topograficznej w skali 1:25 000 Układ 1965 Strefa V
Godło arkusza: 531.43
Nazwa godła: Tychy-Kobiór

GEZ

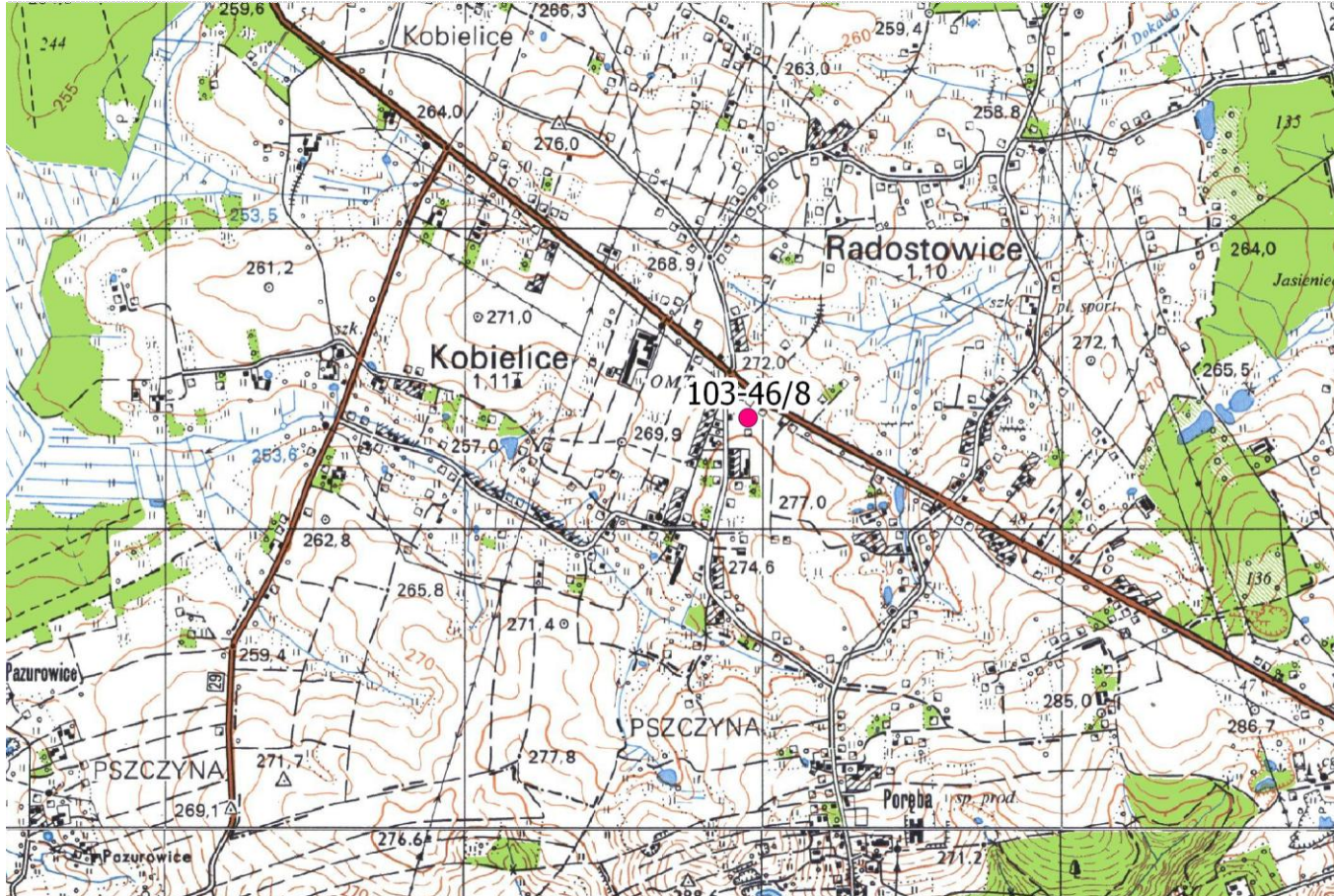
KARTA ADRESOWA ZABYTKU NIERUCHOMEGO

3. Miejscowość
RADOSTOWICE

1. Nazwa
STANOWISKO ARCHEOLOGICZNE AZP 103-46/8

2. Czas powstania
CZASY NOWOŻYTNE

8. Fotografia z opisem wskazującym orientację albo mapa z zaznaczonym stanowiskiem archeologicznym



4. Adres

5. Przynależność administracyjna

Województwo śląskie

Powiat pszczyński

Gmina Suszec

6. Formy ochrony

7. Opracowanie karty (autor, data i podpis)

Agnieszka Król

Patryk Sobota

27.07.2012 r.

Wycinek mapy topograficznej w skali 1:25 000 Układ 1965 Strefa V
Godło arkusza: 531.43
Nazwa godła: Tychy-Kobiór