


<b>GEZ</b>	<b>KARTA ADRESOWA ZABYTKU NIERUCHOMEGO</b>		3. Miejscowość <b>SUSZEC</b>
1. Nazwa <b>DOM</b>		2. Czas powstania pocz. XX w.	
8. Fotografia z opisem wskazującym orientację albo mapa z zaznaczonym stanowiskiem archeologicznym  			4. Adres <b>ul. Św. Jana 19</b>
			5. Przynależność administracyjna Województwo <b>śląskie</b> Powiat <b>pszczyński</b> Gmina <b>Suszec</b>
			6. Formy ochrony
Widok budynku od strony południowo-zachodniej.			7. Opracowanie karty (autor, data i podpis) <b>Agnieszka Król</b> <b>Patryk Sobota</b> <b>27.07.2012 r.</b>

<b>GEZ</b>	<b>KARTA ADRESOWA ZABYTKU NIERUCHOMEGO</b>		3. Miejscowość <b>SUSZEC</b>
1. Nazwa <b>FIGURA MATKI BOŻEJ Z DZIECIĄTKIEM „NA BRANICY”</b>		2. Czas powstania <b>1807 r.</b>	
8. Fotografia z opisem wskazującym orientację albo mapa z zaznaczonym stanowiskiem archeologicznym			4. Adres
			5. Przynależność administracyjna Województwo <b>śląskie</b> Powiat <b>pszczyński</b> Gmina <b>Suszec</b>
<p>Widok figury od strony wschodniej z drogi leśnej Branica-Kobiór.</p>			6. Formy ochrony Wpis do miejscowego planu zagospodarowania przestrzennego UCHWAŁA NR XXVII/23/229/2005 z dnia 24 lutego 2005 r.
			7. Opracowanie karty (autor, data i podpis) <b>Agnieszka Król</b> <b>Patryk Sobota</b> <b>27.07.2012 r.</b>

<b>GEZ</b>	<b>KARTA ADRESOWA ZABYTKU NIERUCHOMEGO</b>		3. Miejscowość <b>SUSZEC</b>
1. Nazwa <b>FIGURA PRZYDROŻNA ŚW. JANA NEPOMUCENA</b>		2. Czas powstania poł. XIX w.	
8. Fotografia z opisem wskazującym orientację albo mapa z zaznaczonym stanowiskiem archeologicznym			4. Adres <b>ul. św. Jana</b>
			5. Przynależność administracyjna Województwo <b>śląskie</b> Powiat <b>pszczyński</b> Gmina <b>Suszec</b>
			6. Formy ochrony Wpis do miejscowego planu zagospodarowania przestrzennego UCHWAŁA NR XXXII/64/270/2005 z dnia 31 sierpnia 2005 r.
Widok figury od strony zachodniej z ul. Św. Jana.			7. Opracowanie karty (autor, data i podpis) <b>Agnieszka Król</b> <b>Patryk Sobota</b> <b>27.07.2012 r.</b>

<b>GEZ</b>	<b>KARTA ADRESOWA ZABYTKU NIERUCHOMEGO</b>		3. Miejscowość <b>SUSZEC</b>
1. Nazwa <b>KAPLICZKA ARCHITEKTONICZNA PRZYDROŻNA</b>		2. Czas powstania <b>II poł. XIX w.</b>	
8. Fotografia z opisem wskazującym orientację albo mapa z zaznaczonym stanowiskiem archeologicznym  			4. Adres <b>ul. św. Jana 63</b>
			5. Przynależność administracyjna  Województwo <b>śląskie</b>  Powiat <b>pszczyński</b>  Gmina <b>Suszec</b>
			6. Formy ochrony  Wpis do miejscowego planu zagospodarowania przestrzennego UCHWAŁA NR XXXII/64/270/2005 z dnia 31 sierpnia 2005 r.
Widok kapliczki od strony zachodniej z ul. Św. Jana.			7. Opracowanie karty (autor, data i podpis) <b>Agnieszka Król</b> <b>Patryk Sobota</b> <b>27.07.2012 r.</b>

GEZ

## KARTA ADRESOWA ZABYTKU NIERUCHOMEGO

3. Miejscowość

SUSZEC

1. Nazwa

KAPLICZKA ARCHITEKTONICZNA PRZYDROŻNA

2. Czas powstania

I poł. XX w.

8. Fotografia z opisem wskazującym orientację albo mapa z zaznaczonym stanowiskiem archeologicznym



4. Adres

ul. św. Jana

5. Przynależność administracyjna

Województwo **śląskie**

Powiat **pszczyński**

Gmina **Suszec**

6. Formy ochrony

Wpis do miejscowego planu zagospodarowania przestrzennego  
UCHWAŁA NR XXXII/64/270/2005  
z dnia 31 sierpnia 2005 r.

7. Opracowanie karty (autor, data i podpis)

Agnieszka Król

Patryk Sobota

27.07.2012 r.

Widok kapliczki od strony zachodniej z ul. Św. Jana.

GEZ

## KARTA ADRESOWA ZABYTKU NIERUCHOMEGO

3. Miejscowość

SUSZEC

1. Nazwa

KAPLICZKA SŁUPOWA

2. Czas powstania

II poł. XIX w.

8. Fotografia z opisem wskazującym orientację albo mapa z zaznaczonym stanowiskiem archeologicznym



Widok kapliczki od strony południowo-zachodniej z ul. Św. Jana.

4. Adres

ul. św. Jana

5. Przynależność administracyjna

Województwo **śląskie**

Powiat **pszczyński**

Gmina **Suszec**

6. Formy ochrony

Wpis do miejscowego planu zagospodarowania przestrzennego  
UCHWAŁA NR XXXII/64/270/2005  
Z dnia 31 sierpnia 2005

7. Opracowanie karty (autor, data i podpis)

Agnieszka Król

Patryk Sobota

27.07.2012 r.

<b>GEZ</b>	<b>KARTA ADRESOWA ZABYTKU NIERUCHOMEGO</b>		3. Miejscowość <b>SUSZEC</b>
1. Nazwa <b>KAPLICZKA ARCHITEKTONICZNA ŚW. ANNY „NA SIKOWCU”</b>		2. Czas powstania <b>1804 r.</b>	
8. Fotografia z opisem wskazującym orientację albo mapa z zaznaczonym stanowiskiem archeologicznym			4. Adres <b>ul. Akacyjowa</b>
			5. Przynależność administracyjna Województwo <b>śląskie</b> Powiat <b>pszczyński</b> Gmina <b>Suszec</b>
<p>Widok kapliczki od strony południowo-wschodniej z ul. Wyzwolenia.</p>			6. Formy ochrony  7. Opracowanie karty (autor, data i podpis) <b>Agnieszka Król</b> <b>Patryk Sobota</b> <b>27.07.2012 r.</b>

GEZ

## KARTA ADRESOWA ZABYTKU NIERUCHOMEGO

3. Miejscowość

SUSZEC

1. Nazwa

KARCZMA, ob. budynek mieszkalno-usługowy

2. Czas powstania

poł. XIX w.

8. Fotografia z opisem wskazującym orientację albo mapa z zaznaczonym stanowiskiem archeologicznym



4. Adres

ul. św. Jana 60

5. Przynależność administracyjna

Województwo **śląskie**

Powiat **pszczyński**

Gmina **Suszec**

6. Formy ochrony

Wpis do miejscowego planu zagospodarowania przestrzennego UCHWAŁA NR XXXII/64/270/2005 z dnia 31 sierpnia 2005 r.

7. Opracowanie karty (autor, data i podpis)

Agnieszka Król

Patryk Sobota

27.07.2012 r.

**GEZ**

# KARTA ADRESOWA ZABYTKU NIERUCHOMEGO

3. Miejscowość

SUSZEC

1. Nazwa

KLASZTOR SS. BOROMEUSZEK

2. Czas powstania

1928 r.

8. Fotografia z opisem wskazującym orientację albo mapa z zaznaczonym stanowiskiem archeologicznym



4. Adres

ul. Na Grabówki 31

5. Przynależność administracyjna

Województwo **śląskie**

Powiat **pszczyński**

Gmina **Suszec**

6. Formy ochrony

Wpis do miejscowego planu zagospodarowania przestrzennego  
UCHWAŁA NR XXII/51/176/2004  
z dnia 30 września 2004 r.

7. Opracowanie karty (autor, data i podpis)

Agnieszka Król

Patryk Sobota

27.07.2012 r.

<b>GEZ</b>	<b>KARTA ADRESOWA ZABYTKU NIERUCHOMEGO</b>		3. Miejscowość <b>SUSZEC</b>
1. Nazwa <b>KOŚCIÓŁ PAR. P.W. ŚW. STANISŁAWA BISKUPA I MĘCZENNIKA WRAZ Z OTACZAJĄCĄ ZIELENIA I OBEJŚCIEM WOKÓŁ KOŚCIOŁA I PLEBANI</b>		2. Czas powstania 1896-1898 r.	
8. Fotografia z opisem wskazującym orientację albo mapa z zaznaczonym stanowiskiem archeologicznym			4. Adres <b>ul. św. Jana</b>
			5. Przynależność administracyjna Województwo <b>śląskie</b> Powiat <b>pszczyński</b> Gmina <b>Suszec</b>
<p>Widok fasady wschodniej od strony ul. św. Jana.</p>			6. Formy ochrony Wpis do miejscowego planu zagospodarowania przestrzennego UCHWAŁA NR XXXII/64/270/2005 z dnia 31 sierpnia 2005 r.
			7. Opracowanie karty (autor, data i podpis) <b>Agnieszka Król</b> <b>Patryk Sobota</b> 27.07.2012 r.

GEZ

## KARTA ADRESOWA ZABYTKU NIERUCHOMEGO

3. Miejscowość

SUSZEC

1. Nazwa

KRZYŻ KAMIENNY „PRZED PLEBANIĄ”

2. Czas powstania

1867 r.

8. Fotografia z opisem wskazującym orientację albo mapa z zaznaczonym stanowiskiem archeologicznym



4. Adres

ul. św. Jana

5. Przynależność administracyjna

Województwo **śląskie**

Powiat **pszczyński**

Gmina **Suszec**

6. Formy ochrony

Wpis do miejscowego planu zagospodarowania przestrzennego UCHWAŁA NR XXXII/64/270/2005 z dnia 31 sierpnia 2005 r.

7. Opracowanie karty (autor, data i podpis)

Agnieszka Król

Patryk Sobota

27.07.2012 r.

Widok krzyża od strony północnej.

<b>GEZ</b>	<b>KARTA ADRESOWA ZABYTKU NIERUCHOMEGO</b>		3. Miejscowość <b>SUSZEC</b>
1. Nazwa <b>KRZYŻ KAMIENNY PRZYDROŻNY</b>		2. Czas powstania <b>1878 r.</b>	
8. Fotografia z opisem wskazującym orientację albo mapa z zaznaczonym stanowiskiem archeologicznym			4. Adres <b>Skrzyżowanie ul. Pszczyńskiej i ul. Lipowej</b>
			5. Przynależność administracyjna Województwo <b>śląskie</b> Powiat <b>pszczyński</b> Gmina <b>Suszec</b>
			6. Formy ochrony Wpis do miejscowego planu zagospodarowania przestrzennego <b>UCHWAŁA NR XXII/52/177/2004</b> Z dnia 30 września 2004
Widok krzyża od strony południowo-wschodniej.			7. Opracowanie karty (autor, data i podpis) <b>Agnieszka Król</b> <b>Patryk Sobota</b> <b>27.07.2012 r.</b>

GEZ

## KARTA ADRESOWA ZABYTKU NIERUCHOMEGO

3. Miejscowość

SUSZEC

1. Nazwa

KRZYŻ KAMIENNY PRZYDROŻNY

2. Czas powstania

pocz. XIX w.

8. Fotografia z opisem wskazującym orientację albo mapa z zaznaczonym stanowiskiem archeologicznym



4. Adres

Skrzyżowanie ul. Dolnej i ul. Skromnej

5. Przynależność administracyjna

Województwo **śląskie**

Powiat **pszczyński**

Gmina **Suszec**

6. Formy ochrony

Wpis do miejscowego planu zagospodarowania przestrzennego  
UCHWAŁA NR XXII/51/176/2004  
z dnia 30 września 2004 r.

7. Opracowanie karty (autor, data i podpis)


Agnieszka Król

Patryk Sobota

27.07.2012 r.

Widok krzyża od strony zachodniej.

<b>GEZ</b>	<b>KARTA ADRESOWA ZABYTKU NIERUCHOMEGO</b>		3. Miejscowość <b>SUSZEC</b>
1. Nazwa <b>KRZYŻ KAMIENNY</b>		2. Czas powstania I poł. XIX w.	
8. Fotografia z opisem wskazującym orientację albo mapa z zaznaczonym stanowiskiem archeologicznym  			4. Adres <b>Skrzyżowanie ul. Dolnej i ul. Szkolnej</b>
			5. Przynależność administracyjna  Województwo <b>śląskie</b>  Powiat <b>pszczyński</b>  Gmina <b>Suszec</b>
			6. Formy ochrony  Wpis do miejscowego planu zagospodarowania przestrzennego UCHWAŁA NR XXXII/64/270/2005 z dnia 31 sierpnia 2005 r.
Widok krzyża od strony północnej.			7. Opracowanie karty (autor, data i podpis) <b>Agnieszka Król</b> <b>Patryk Sobota</b> <b>27.07.2012 r.</b>



GEZ

## KARTA ADRESOWA ZABYTKU NIERUCHOMEGO

3. Miejscowość

SUSZEC


1. Nazwa

KRZYŻ KAMIENNY

2. Czas powstania

XIX w.

8. Fotografia z opisem wskazującym orientację albo mapa z zaznaczonym stanowiskiem archeologicznym



Widok krzyża od strony południowo-zachodniej z ul. Szkolnej.

4. Adres

ul. Szkolna

5. Przynależność administracyjna

Województwo **śląskie**

Powiat **pszczyński**

Gmina **Suszec**

6. Formy ochrony

Wpis do miejscowego planu zagospodarowania przestrzennego UCHWAŁA NR XXXII/64/270/2005 z dnia 31 sierpnia 2005 r.

7. Opracowanie karty (autor, data i podpis)

Agnieszka Król

Patryk Sobota

27.07.2012 r.

<b>GEZ</b>	<b>KARTA ADRESOWA ZABYTKU NIERUCHOMEGO</b>		3. Miejscowość <b>SUSZEC</b>
1. Nazwa <b>LEŚNICZÓWKA „NA BRANICY”</b>		2. Czas powstania <b>1910 r.</b>	
8. Fotografia z opisem wskazującym orientację albo mapa z zaznaczonym stanowiskiem archeologicznym			4. Adres <b>ul. Branica 1</b>
			5. Przynależność administracyjna Województwo <b>śląskie</b> Powiat <b>pszczyński</b> Gmina <b>Suszec</b>
Widok fasady wschodniej z ul. Branica.			6. Formy ochrony Wpis do miejscowego planu zagospodarowania przestrzennego <b>UCHWAŁA NR XXII/52/177/2004</b> z dnia 30 września 2004 r.
			7. Opracowanie karty (autor, data i podpis) <b>Agnieszka Król</b> <b>Patryk Sobota</b> <b>27.07.2012 r.</b>

GEZ

## KARTA ADRESOWA ZABYTKU NIERUCHOMEGO

3. Miejscowość

SUSZEC

1. Nazwa

OFICYNA tzw. „STARY ZAMEK” w zespole folwarcznym

2. Czas powstania

pocz. XIX w.

8. Fotografia z opisem wskazującym orientację albo mapa z zaznaczonym stanowiskiem archeologicznym



Widok fasady wschodniej z ul. św. Jana.

4. Adres

ul. św. Jana 11

5. Przynależność administracyjna

Województwo **śląskie**

Powiat **pszczyński**

Gmina **Suszec**

6. Formy ochrony

Wpis do rejestru zabytków województwa śląskiego nr rejestru A/525/65 z dnia 20.01.1966 r.

Wpis do miejscowego planu zagospodarowania przestrzennego UCHWAŁA NR XXXII/64/270/2005 z dnia 31 sierpnia 2005 r.

7. Opracowanie karty (autor, data i podpis)

Agnieszka Król

Patryk Sobota

27.07.2012 r.

GEZ

## KARTA ADRESOWA ZABYTKU NIERUCHOMEGO

3. Miejscowość

SUSZEC

1. Nazwa

PLEBANIA PARAFII RZYMSKO-KATOLICKIEJ P.W. ŚW.  
STANISŁAWA BISKUPA I MENCZENNIKA

2. Czas powstania

1820 r.

8. Fotografia z opisem wskazującym orientację albo mapa z zaznaczonym stanowiskiem archeologicznym



Widok fasady wschodniej z ul. św. Jana.

4. Adres

ul. św. Jana 55

5. Przynależność administracyjna

Województwo **śląskie**

Powiat **pszczyński**

Gmina **Suszec**

6. Formy ochrony

Wpis do rejestru zabytków województwa  
śląskiego nr rejestru A/532/65.

Wpis do miejscowego planu  
zagospodarowania przestrzennego  
UCHWAŁA NR XXXII/64/270/2005  
z dnia 31 sierpnia 2005 r.

7. Opracowanie karty (autor, data i podpis)

Agnieszka Król

Patryk Sobota

27.07.2012 r.

GEZ

# KARTA ADRESOWA ZABYTKU NIERUCHOMEGO

3. Miejscowość

SUSZEC

1. Nazwa

STANOWISKO ARCHEOLOGICZNE AZP 102-45/6

2. Czas powstania

PÓŹNE ŚREDNIOWIECZE  
CZASY NOWOŻYTNE

8. Fotografia z opisem wskazującym orientację albo mapa z zaznaczonym stanowiskiem archeologicznym



4. Adres

5. Przynależność administracyjna

Województwo **śląskie**

Powiat **pszczyński**

Gmina **Suszec**

6. Formy ochrony

7. Opracowanie karty (autor, data i podpis)

Agnieszka Król

Patryk Sobota

27.07.2012 r.

Wycinek mapy topograficznej w skali 1:25 000 Układ 1965 Strefa V  
Godło arkusza: 531.43  
Nazwa godła: Tychy-Kobiór

GEZ

# KARTA ADRESOWA ZABYTKU NIERUCHOMEGO

3. Miejscowość

SUSZEC

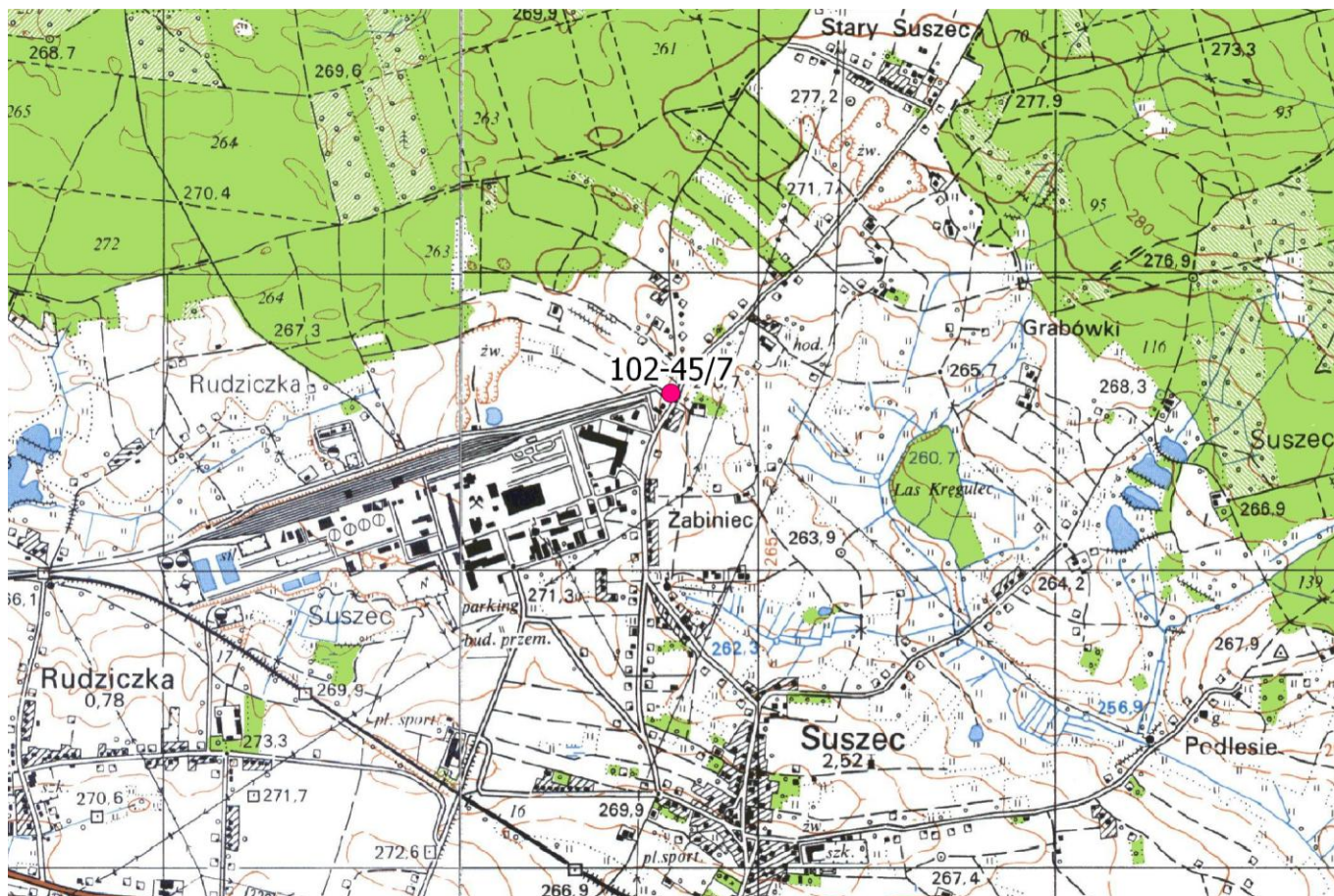
1. Nazwa

STANOWISKO ARCHEOLOGICZNE AZP 102-45/7

2. Czas powstania

CZASY NOWOŻYTNE

8. Fotografia z opisem wskazującym orientację albo mapa z zaznaczonym stanowiskiem archeologicznym



4. Adres

5. Przynależność administracyjna

Województwo **śląskie**

Powiat **pszczyński**

Gmina **Suszec**

6. Formy ochrony

7. Opracowanie karty (autor, data i podpis)

Agnieszka Król

Patryk Sobota

27.07.2012 r.

Wycinek mapy topograficznej w skali 1:25 000 Układ 1965 Strefa V

Godło arkusza: 531.43

Nazwa godła: Tychy-Kobiór

GEZ

# KARTA ADRESOWA ZABYTKU NIERUCHOMEGO

3. Miejscowość

SUSZEC

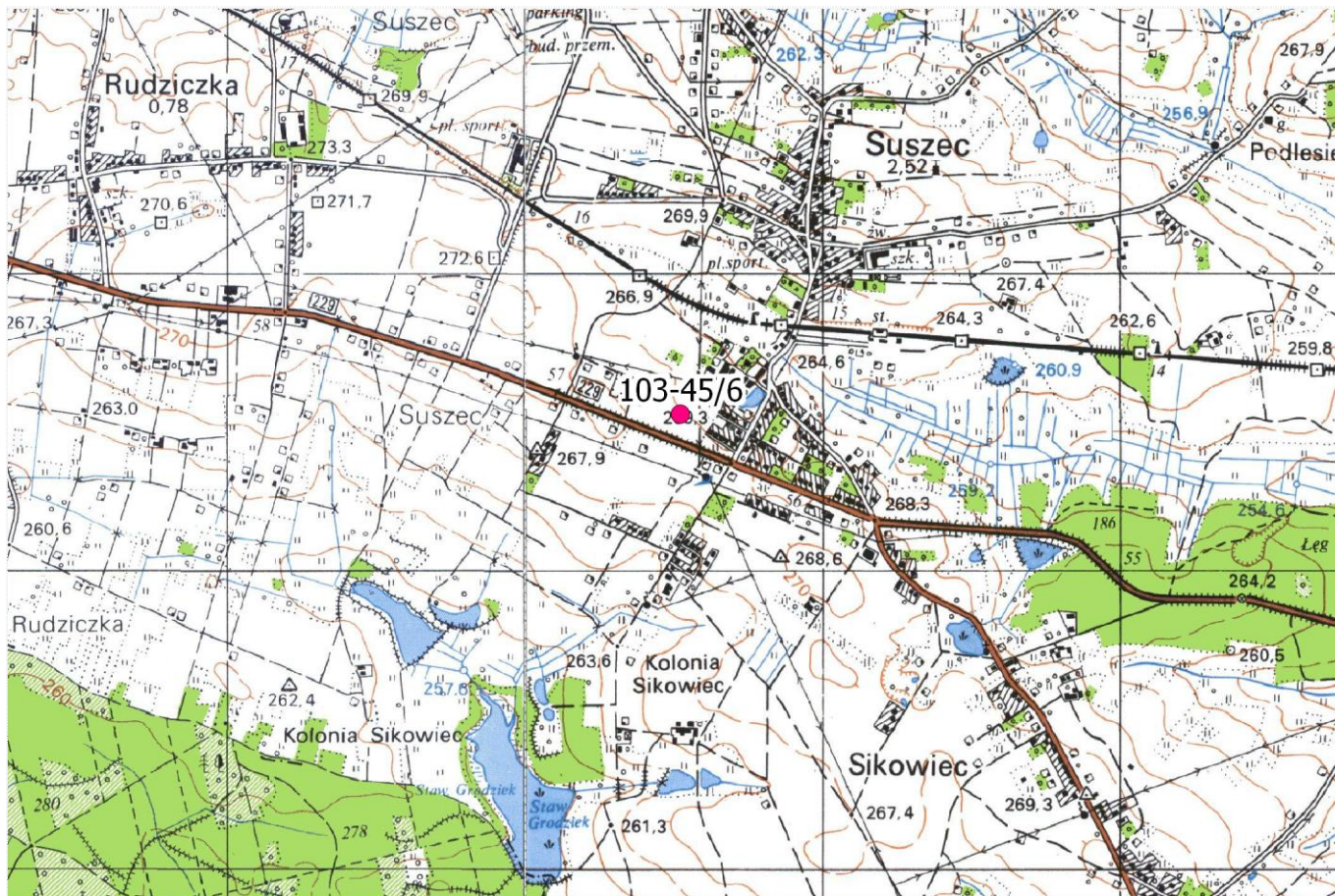
1. Nazwa

STANOWISKO ARCHEOLOGICZNE AZP 103-45/6

2. Czas powstania

CZASY NOWOŻYTNE

8. Fotografia z opisem wskazującym orientację albo mapa z zaznaczonym stanowiskiem archeologicznym



4. Adres

5. Przynależność administracyjna

Województwo śląskie

Powiat pszczyński

Gmina Suszec

6. Formy ochrony

Wycinek mapy topograficznej w skali 1:25 000 Układ 1965 Strefa V

Godło arkusza: 531.43

Nazwa godła: Tychy-Kobiór

7. Opracowanie karty (autor, data i podpis)

Agnieszka Król

Patryk Sobota

27.07.2012 r.

GEZ

# KARTA ADRESOWA ZABYTKU NIERUCHOMEGO

3. Miejscowość

SUSZEC

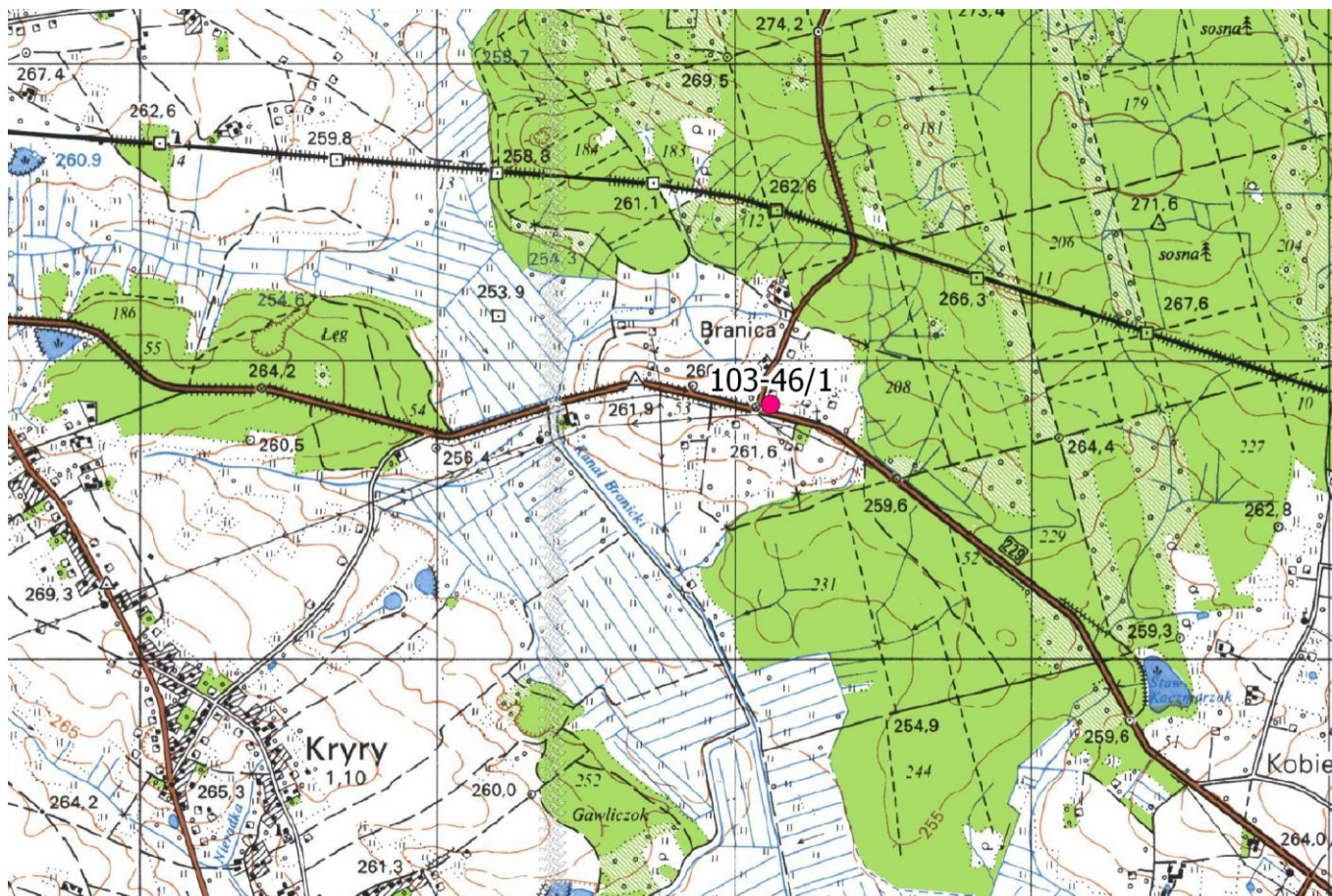
1. Nazwa

STANOWISKO ARCHEOLOGICZNE AZP 103-46/1

2. Czas powstania

CZASY NOWOŻYTNE

8. Fotografia z opisem wskazującym orientację albo mapa z zaznaczonym stanowiskiem archeologicznym



4. Adres

5. Przynależność administracyjna

Województwo śląskie

Powiat pszczyński

Gmina Suszec

6. Formy ochrony

7. Opracowanie karty (autor, data i podpis)

Agnieszka Król

Patryk Sobota

27.07.2012 r.

Wycinek mapy topograficznej w skali 1:25 000 Układ 1965 Strefa V

Godło arkusza: 531.43

Nazwa godła: Tychy-Kobiór

GEZ

# KARTA ADRESOWA ZABYTKU NIERUCHOMEGO

3. Miejscowość

SUSZEC

1. Nazwa

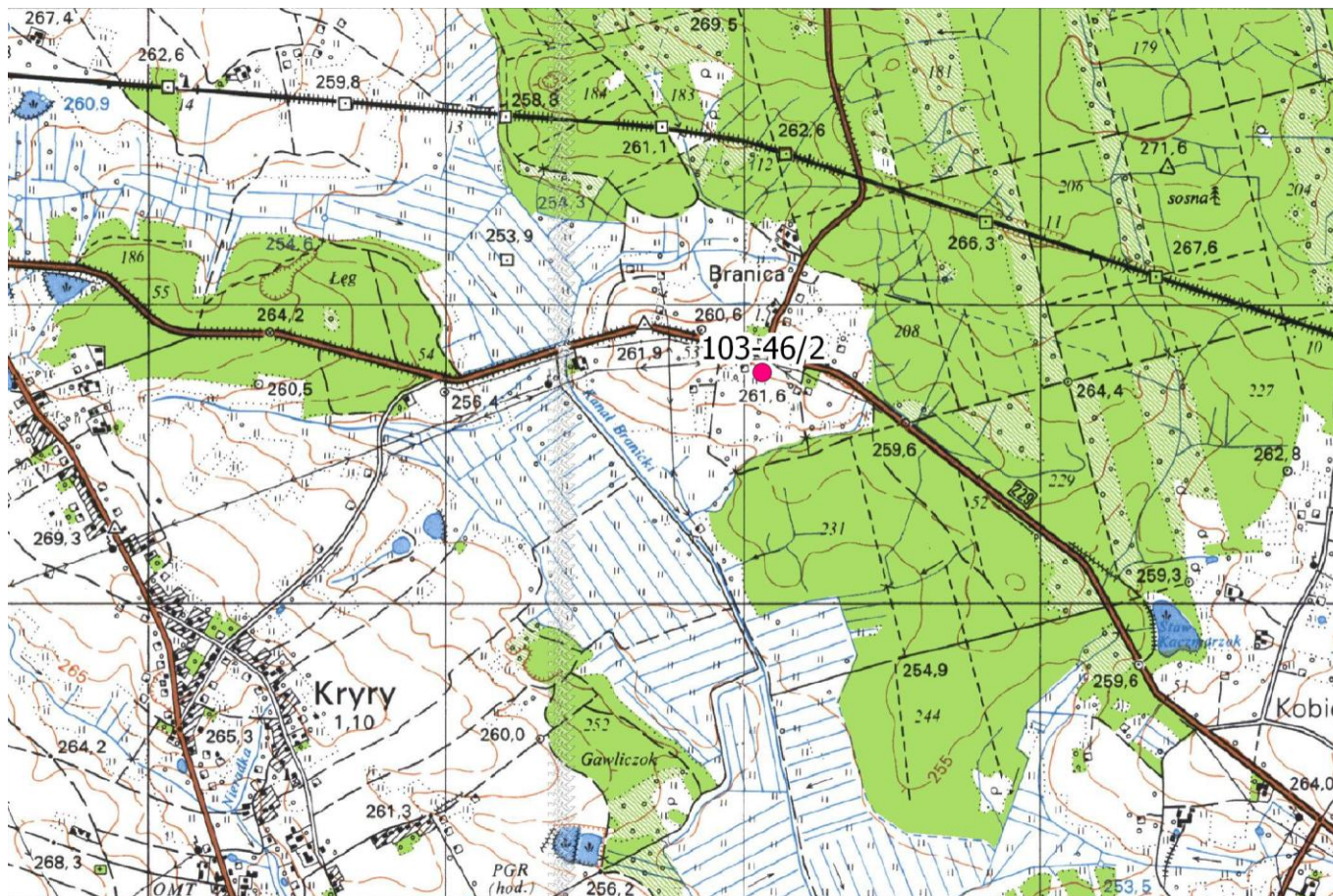
STANOWISKO ARCHEOLOGICZNE AZP 103-46/2

2. Czas powstania

CZASY NOWOŻYTNE

8. Fotografia z opisem wskazującym orientację albo mapa z zaznaczonym stanowiskiem archeologicznym

4. Adres



5. Przynależność administracyjna

Województwo śląskie

Powiat pszczyński

Gmina Suszec

6. Formy ochrony

Wycinek mapy topograficznej w skali 1:25 000 Układ 1965 Strefa V

Godło arkusza: 531.43

Nazwa godła: Tychy-Kobiór

7. Opracowanie karty (autor, data i podpis)

Agnieszka Król

Patryk Sobota

27.07.2012 r.

GEZ

## KARTA ADRESOWA ZABYTKU NIERUCHOMEGO

3. Miejscowość

SUSZEC

1. Nazwa

SUSZARNIA w zespole folwarcznym

2. Czas powstania

XIX w.

8. Fotografia z opisem wskazującym orientację albo mapa z zaznaczonym stanowiskiem archeologicznym



Widok budynku od strony zachodniej.

4. Adres

ul. św. Jana 19

5. Przynależność administracyjna

Województwo **śląskie**

Powiat **pszczyński**

Gmina **Suszec**

6. Formy ochrony

7. Opracowanie karty (autor, data i podpis)

Agnieszka Król

Patryk Sobota

27.07.2012 r.

<b>GEZ</b>	<b>KARTA ADRESOWA ZABYTKU NIERUCHOMEGO</b>		3. Miejscowość <b>SUSZEC</b>
1. Nazwa <b>BROWAR ob. stodoła w zespole folwarcznym</b>		2. Czas powstania <b>1812 r.</b>	
8. Fotografia z opisem wskazującym orientację albo mapa z zaznaczonym stanowiskiem archeologicznym  			4. Adres <b>ul. św. Jana 19</b>
			5. Przynależność administracyjna  Województwo <b>śląskie</b>  Powiat <b>pszczyński</b>  Gmina <b>Suszec</b>
			6. Formy ochrony  Wpis do rejestru zabytków województwa śląskiego nr rejestru A/525/65 z dnia 20.01.1966 r.  Wpis do miejscowego planu zagospodarowania przestrzennego UCHWAŁA NR XXXII/64/270/2005 z dnia 31 sierpnia 2005 r.
			7. Opracowanie karty (autor, data i podpis)  <b>Agnieszka Król</b>  <b>Patryk Sobota</b>  <b>27.07.2012 r.</b>

Widok budynku od strony południowo- wschodniej z ul. św. Jana.

<b>GEZ</b>	<b>KARTA ADRESOWA ZABYTKU NIERUCHOMEGO</b>		3. Miejscowość <b>SUSZEC</b>
1. Nazwa <b>BUDYNEK GOSPODARCZO-MIESZKALNY tzw. "DWOREK"</b>		2. Czas powstania <b>II poł. XIX w.</b>	
8. Fotografia z opisem wskazującym orientację albo mapa z zaznaczonym stanowiskiem archeologicznym 			4. Adres <b>ul. Pszczyńska 116</b>
			5. Przynależność administracyjna Województwo <b>śląskie</b> Powiat <b>pszczyński</b> Gmina <b>Suszec</b>
			6. Formy ochrony
Widok budynku od strony północno – zachodniej.			7. Opracowanie karty (autor, data i podpis) <b>Agnieszka Król</b> <b>Patryk Sobota</b> <b>27.07.2012 r.</b>



<b>GEZ</b>	<b>KARTA ADRESOWA ZABYTKU NIERUCHOMEGO</b>		3. Miejscowość <b>SUSZEC</b>
1. Nazwa <b>CMENTARZ PARAFIALNY</b>		2. Czas powstania poł. XIX w.	
8. Fotografia z opisem wskazującym orientację albo mapa z zaznaczonym stanowiskiem archeologicznym 			4. Adres <b>ul. św. Jana</b>
			5. Przynależność administracyjna Województwo <b>śląskie</b> Powiat <b>pszczyński</b> Gmina <b>Suszec</b>
			6. Formy ochrony Wpis do miejscowego planu zagospodarowania przestrzennego <b>UCHWAŁA NR XXXII/64/270/2005</b> z dnia 31 sierpnia 2005 r.
			7. Opracowanie karty (autor, data i podpis) <b>Agnieszka Król</b> <b>Patryk Sobota</b> <b>27.07.2012 r.</b>

Widok od strony wschodniej z ul. Św. Jana.

